АО «РЕСПУБЛИКАНСКИЙ ЦЕНТР ПРОСТРАНСТВЕННЫХ ДАННЫХ «КАДАСТР»

Генеральный план Стрельниковского сельского поселения Атюрьевского муниципального района Республики Мордовия

Карта планируемого размещения объектов местного значения поселения

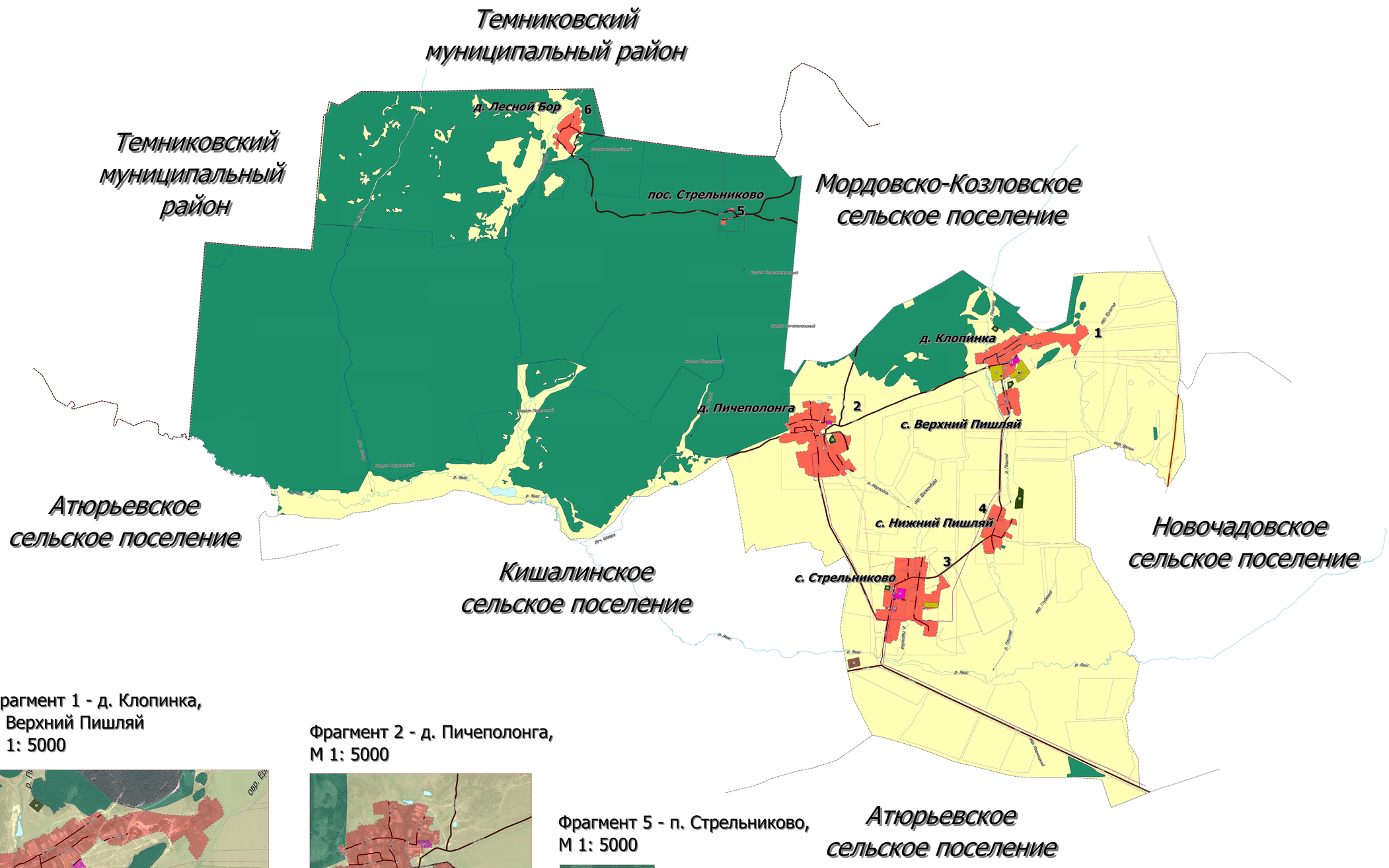

Фрагмент 1 - д. Клопинка,
с. Верхний Пишляй
М 1: 5000

Фрагмент 2 - д. Пичеполонга,
М 1: 5000

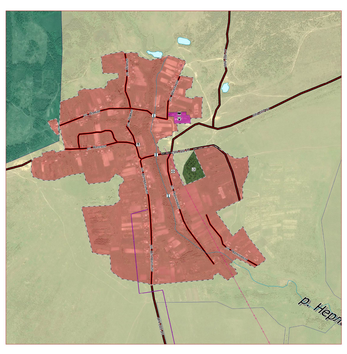

Фрагмент 5 - п. Стрельниково,
М 1: 5000

Фрагмент 3 - с. Стрельниково,
М 1: 5000

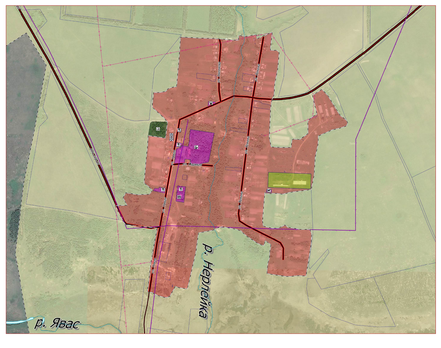

Фрагмент 4 - с. Нижний Пишляй,
М 1: 5000

Фрагмент 6 - д. Лесной Бор,
М 1: 5000

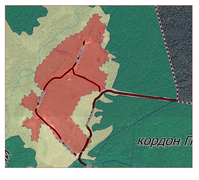

Условные обозначения

Номер	Размер	Символ	
Границы единиц административно-территориального деления Российской Федерации			
			Граница муниципального района
			Граница сельского поселения
			Граница населенного пункта
Функциональные зоны			
			Жилые зоны
			Общественно-деловые зоны
			Зоны сельскохозяйственного использования
			Зона производственной, инженерной и транспортной инфраструктур
			Производственная зона сельскохозяйственных предприятий
			Зона отдыха
			Зона лесов
Поверхностные водные объекты			
			Водная (озера, пруд, обводненный карьер, водохранилище)
			Водотек (река, ручей, канал)
Автомобильные дороги			
			Автомобильная дорога регионального или межмуниципального значения
			Автомобильная дорога местного значения
Улично-дорожная сеть сельского населенного пункта			
			Улица в новой застройке
Искусственные дорожные сооружения			
			Мостовое сооружение
Линии электроснабжения			
			Линия электропередач 10кВ
Распределительные трубопроводы для транспортировки газа			
			Газопроводы распределительной высокого давления
Объекты добычи и транспортировки газа			
			Газораспределительная станция (ГРС)
Объекты водоснабжения			
			Водонапорная башня
			Водозабор
Сети водоснабжения			
			Водопровод
Прочие объекты обслуживания			
			Административное здание
			Объекты торговли, общественного питания
			Ветеринарная лечебница, питомник животных, зоологический центр, приют для животных, иной подобный объект
Объекты образования и науки			
			Общеобразовательная организация
			Организация, осуществляющая обучение
Объекты здравоохранения			
			Обособленная структурная подразделение медицинской организации, имеющая территорию медицинскую такую
Места погребения			
			Кладбище
Объекты культуры и искусства			
			Объект культурно-досугового (клубного) типа
Объекты культурного наследия (ОКН)			
			Памятник
Прочие объекты, связанные с производственной деятельностью			
			Объект, связанный с производственной деятельностью
Предприятия и объекты сельского и лесного хозяйства, рыболовства и рыбоводства			
			Предприятие по разведению животных крупного рогатого скота, производство сырого молока

Акционерное общество
«Республиканский центр пространственных данных «Кадастр»
http://kadastr12.ru

Гл. инженер	Цветков А.С.		Генеральный план Стрельниковского сельского поселения Атюрьевского муниципального района Республики Мордовия	Лист	Листов
1:100				3	3
Н.контроль			Карта планируемого размещения объектов местного значения поселения	Масштаб 1: 10 000 / 1: 5 000	